



Gehen, Radfahren, Laufen

Es gibt verschiedene Wege:

Den schnellsten, den direkten, den richtigen, den besonders schönen, den herausfordernden... Wir planen und optimieren Wege nach Gesichtspunkten wie Sicherheit, Schönheit, komfortable Befahrbarkeit und und und...

Kurzum, es geht um die Verbesserung unserer Bewegungsmöglichkeiten in der Freizeit und im Alltag.

Dass Menschen sich in einer Umgebung selbst bewegen, ist von größtem Interesse für unsere Gesellschaft!


top plan
die Wegweiser



Freizeit

Alltagsmobilität

Entwicklung von Bewegungsraum



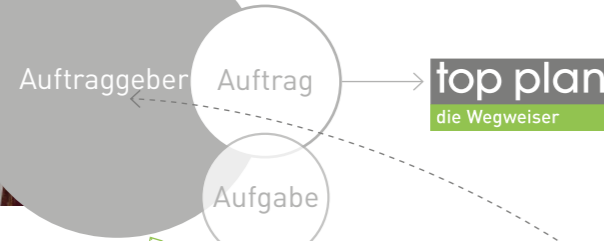
Impressum/Legende:
Verantwortlich für Inhalte, Bilder und Texte und
Inhaber des Urheberrechts ist topplan, Wald.

Bilder, Texte, Gestaltung & Grafiken ©2017

was wir tun

Kommunikation >>

- Abstimmung mit Behörden und Belangträgern
- Zusammenarbeit mit Auftraggeber, Kommunen, Verbänden, etc.
- Gespräche mit Menschen vor Ort



z.B. Wunsch einer Kommune für ein Alltagsradkonzept zur Verkehrsentlastung
 oder: Ziel einer Tourismusregion, sich zu einer Top-Radregion zu entwickeln

Analyse

- Zielgruppe(n) definieren
- Bedürfnisse der Zielgruppe ermitteln
- Ausarbeitung der Erfolgsfaktoren
- Bestandsanalyse vor Ort
- Datenerfassung (GIS)
- Erfassung Sichtung Analyse

Auswertung

- Auswertung
- Bewertung
- Berichte

Planung

- Beschilde-rungs-planung
- Ausfüh-rungs-planung
- Strategie zu Entwicklung und Verbesserung
- Handlungs-emphelungen

Umsetzung

- Routen & Wegenetze
- Dienstleister finden & koordinieren
- Bau-maßnahmen, Montage
- Geoportal Datenbank GIS
- Marketing
- Kartografie
- Qualitäts-management



Menschen bewegen sich – im Alltag, in der Freizeit. Wir planen und optimieren diese Wege.



unsere Leistungen

Wegekonzepte für Freizeit & Tourismus

Bei uns ist es schön, sicher! Das genügte früher, um Touristen anzuziehen. Aber wir sind alle anspruchsvoller geworden und mehr, die sich draußen bewegen. Wir wollen geführt und geleitet sein, möglichst nicht mit anderen zusammenstoßen, Schönes erleben. Dann posten wir es auch. Und kommen wieder.

Dann hat die Region → Erfolg

Rad, Mountainbike, Wandern, Trailrunning

Jeder Bereich bekommt bei uns Planung mit eigenem Verständnis. Weil uns diese Disziplinen vertraut sind. Wir sind in unserer Freizeit selbst die Nutzer. Wir kennen die Anforderungen und Herausforderungen der verschiedenen Sportarten.

Ein Vorsprung bei Planung und Umsetzung

Radmobilität im Alltag

Wie können sich Menschen möglichst gefahrlos, schnell und komfortabel durch Kommunen und Städte bewegen, um beispielsweise zur Arbeit zu gelangen? Wie löst man Fragen der Verkehrssicherheit, den Bedarf an Abstellanlagen, den Service für Radler?

Wir kennen die Bedürfnisse der Radfahrer und verbinden diese mit unserer Planungskompetenz.

Wegweisung

...ist ein essenziell wichtiger Teil von Orientierung. Wie erreicht man das Schöne vor Ort? Hier beginnt die Detailarbeit, weil eben nicht alles downloadbar ist und wir schon gern wissen wollen wo's hingehet, wenn wir rechts abbiegen. Ausgezeichnete Wegweisung ist Komfort und Service.

topplan → die Wegweiser

Rad- und Wanderkarten

Die Qualität einer guten Karte besteht darin, das Relevante einzuzeichnen und das, was zuviel an Information ist, wegzulassen. Immer im Hinblick auf die Bedürfnisse der Zielgruppe. Wir lieben und können gute Karten.

Gute Orientierung → zufriedene Gäste

Wegenetzplanung, Routenplanung

Wir planen die Wege, die es sich lohnt, zu befahren, zu gehen und zu sehen. Wo Defizite sind, entwickeln wir neue Lösungen und betreuen die Umsetzung in Zusammenarbeit mit Auftraggeber, Behörden, Stakeholdern.

Der Weg ist das Ziel!

Geoportal, GIS-Datenbank

Datenbank und Geoportal sind eine Entwicklung von uns und nehmen in dieser spezialisierten Form eine Vorreiterrolle in Deutschland ein. Die Kunden können über das Geoportal die Infos zu ihrer Aufgabenstellung und den Planungsstand tagesaktuell einsehen. Durch die georeferenzierte Erfassung in einer riesigen Datenbank sind die Daten noch nach Jahren bestens sortiert und verfügbar. Einer Fortschreibung steht nichts im Wege!

topplan → Daten sortiert nutzbar machen – dauerhaft

top plan
die Wegweiser

Wir bringen Sie auf einen guten Weg

Vorträge, Schulungen, Workshops

... sind notwendig, damit möglichst viele Menschen an einem Strang ziehen. Wenn man weiß, warum etwas geplant wird, den Sinn darin sieht, Erfolg in Aussicht ist ...

... dann können auch Kritiker zu engagierten Mitstreitern werden. Informierte Menschen sind Träger von wertvollen Investitionen und ein wichtiger Teil für einen nachhaltigen Erfolg. Das Engagement steigt und immer mehr Menschen setzen sich für das Gelingen eines Projektes ein.

Gemeinsam Ziele erreichen!

Qualitätsmanagement, Nachhaltigkeit, Kümern

Ein Wegenetz ist nur so gut wie sein Unterhalt. Eine intakte Infrastruktur (z.B. Wegweisung) ist ein unbezahlbarer Schatz für eine Region. Alle Menschen profitieren.

Wir kümmern uns um den laufenden Zustand, erfassen und beseitigen Mängel, montieren Wegweiser, koordinieren und unterstützen Dienstleister, Bauhof, Wegewarte...

für Nachhaltigkeit und langfristigen Erfolg.

Rückenwind

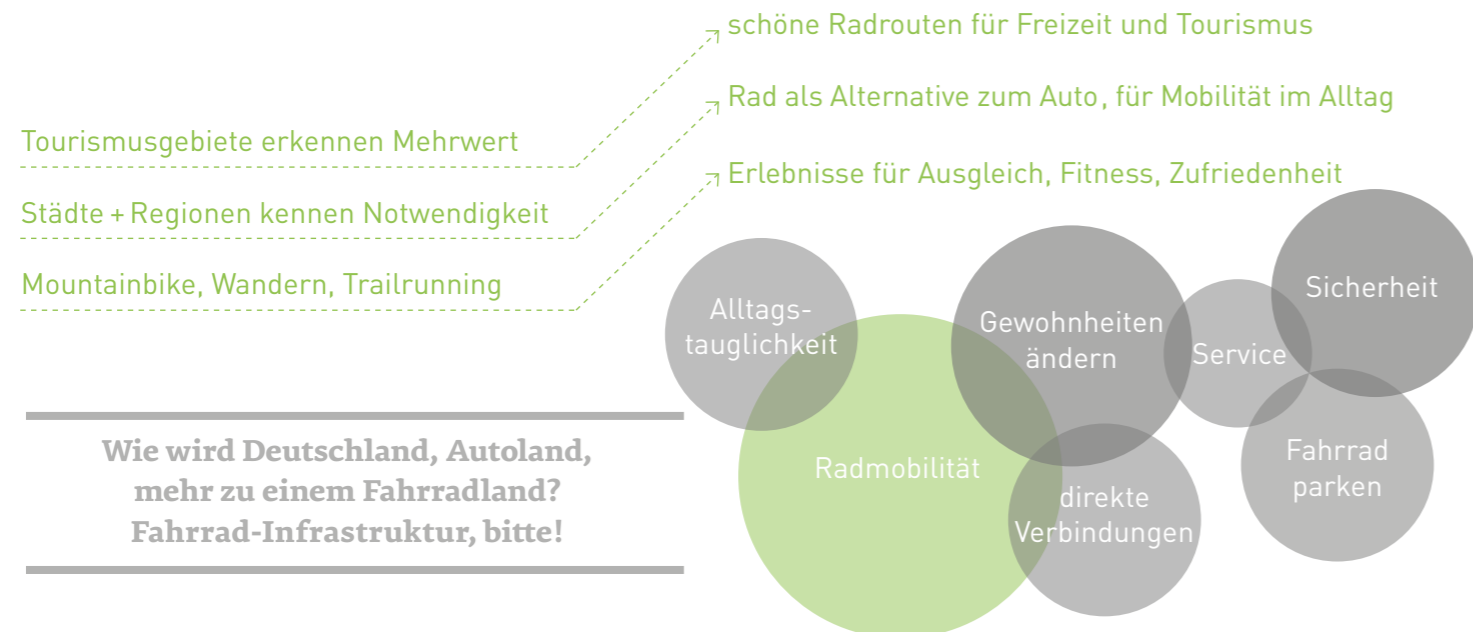
Das Rad als Teil der Mobilitätskette!?

In unseren Augen stehen wir hier noch am Beginn einer erfreulichen Entwicklung.

Das Rad als gleichberechtigter Partner in der Verkehrsplanung – dafür bringen wir uns ein. Mit Planungskompetenz, Persönlichkeit, Überzeugungskraft.



Vor allem in der Fahrradthematik gehören wir – was uns besonders freut – zu den gefragten Spezialisten in Deutschland und Österreich.



Die Zeit zeigt's:
Fahrradboom! Besonders
eBikes eröffnen für viele
eine neue Welt.

Erschließung von neuen Horizonten in Freizeit und Tourismus

eBike als Verkehrsmittel

eBike als Statussymbol für umweltfreundlichen und modernen Lebensstil

eBike bringt mehr Menschen aufs Rad

Das eBike zaubert allen Radlern ein Lächeln aufs Gesicht.

Potenzial
des eBikes

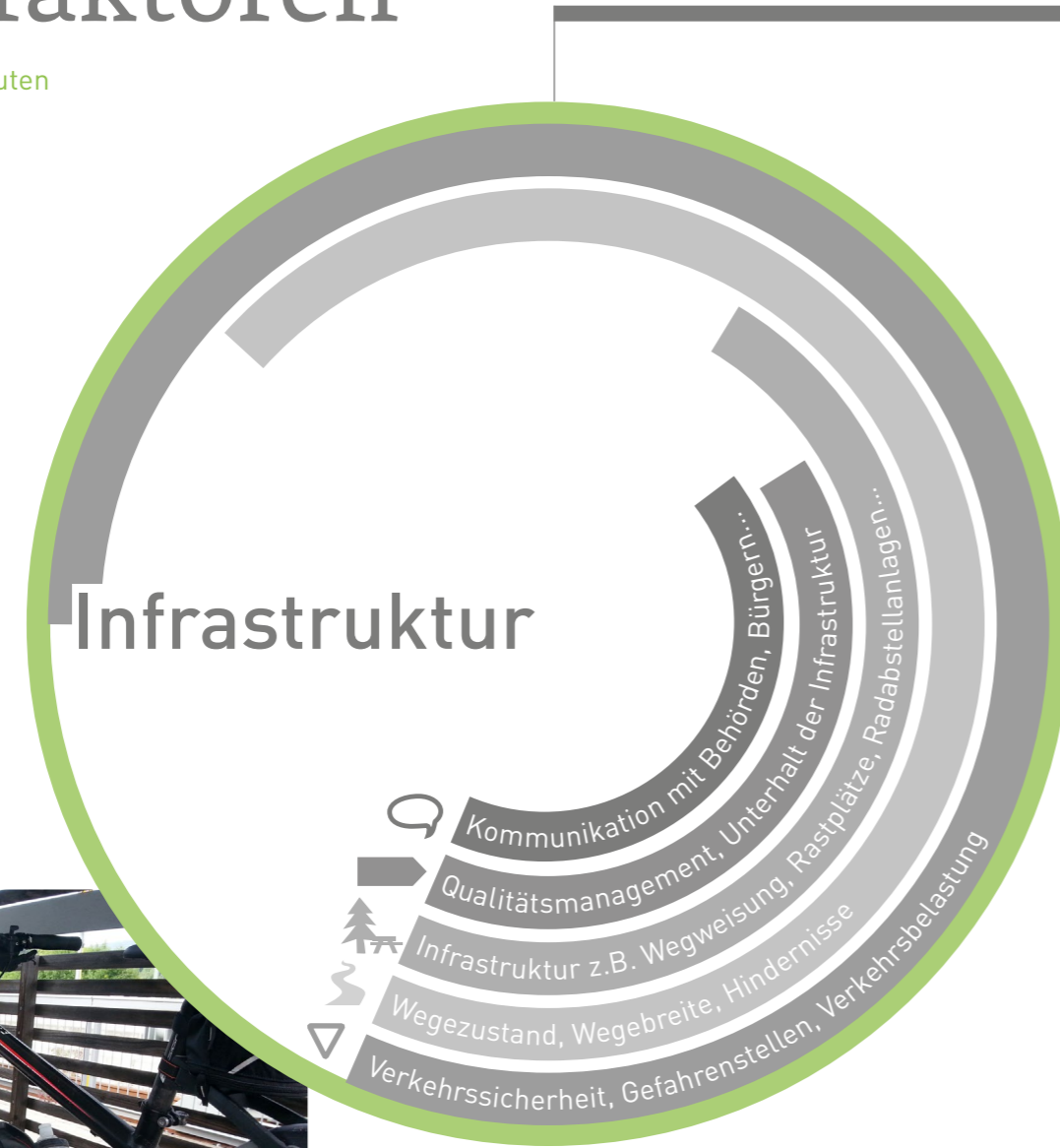
Chancen
nutzen!

top plan
die Wegweiser

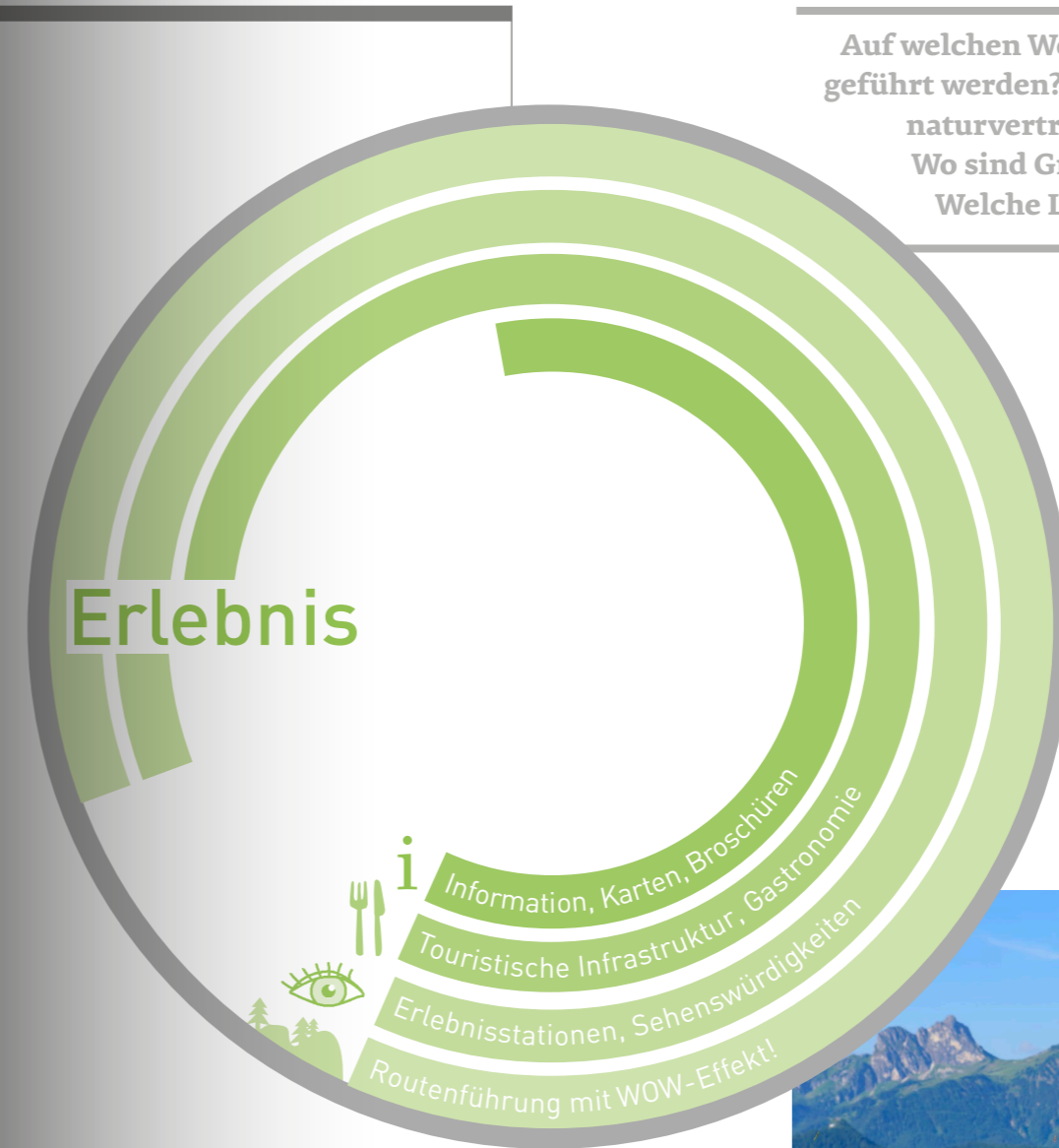
Wir zeigen Zusammenhänge und Potenziale auf!

Erfolgsfaktoren

für ein Wegesystem, für Routen



Auf welchen Wegen können Menschen geführt werden? Sicher, direkt, attraktiv, naturverträglich, einzigartig.
Wo sind Grenzen? Gefahren?
Welche Lösungen gibt es?



top plan
die Wegweiser

Analyse

Wir helfen Kommunen, Landkreisen und Tourismusregionen, ihre Wege zu optimieren.

Dazu rücken wir aus – mit den Mitteln, um die es geht: Fahrrad, Mountainbike, zu Fuß. Wir erfassen und analysieren aus der Sichtweise der Nutzer. Die Bewertung der Infrastruktur und der streckenbezogenen Qualitätskriterien, wie z.B. Gefahrenstellen, ist sehr komplex.

Hier setzen wir auf Erfolgsfaktoren:

- unsere umfangreiche Fachkompetenz
- unser Wissen um die Bedürfnisse der Zielgruppe
- unsere eigens entwickelte Datenbank zur Erfassung und Verwaltung der Daten
- unsere langjährigen Planungserfahrungen

Die detaillierte Bestandserfassung ist Basis für die Bewertung und Defizitanalyse.

Wir messen, fragen, schauen, schnaufen und machen alles mit, was die Leute vor Ort erleben. Daraus ziehen wir Schlüsse:
Zur Verbesserung.
Und wir betreten auch mal neue Wege!



Wo bewegen sich Fußgänger, Radfahrer, PKWs?

Bevor wir uns gemeinsam mit Ihnen auf den Weg machen, hören wir Ihnen genau zu:

Was sind Ihre Ziele, Ihre Problemfelder und Ihre Visionen für ein zukunftsfähiges, erfolgreiches Wegenetz? Steht bei Ihnen der Genuss des Radelns oder Wanderns als Freizeitaktivität an erster Stelle? Oder liegen Ihre Herausforderungen eher im Alltagsradverkehr und der Bewältigung der Verkehrsströme? Wie kann z.B. eine sichere, komfortable Radverkehrsführung entwickelt werden?

Oder bedarf es eines Konzepts zur Lenkung der Besucherströme? Wie können wir z.B. Mountainbiker dazu animieren, den für sie vorgesehenen Trail zu benutzen? Wie können verschiedene Nutzergruppen für weniger Konfliktpotenzial getrennt werden? Wo muss im besonderen Maße auf die Natur geachtet werden?

Ausgehend von Ihren Zielsetzungen und einer umfangreichen Bestandserfassung erarbeiten wir Entwicklungspotenziale, Strategien und konkrete Empfehlungen für Verbesserungsmaßnahmen.

Strategie & Beratung

Wir entwickeln für den Auftraggeber ein verwertbares Konzept, das er auf dem Tisch liegen hat und umsetzen kann.

top plan
die Wegweiser



Planung & Kommunikation

Von der Idee bis zur Umsetzung vor Ort

Wir planen einzelne Routen, ganze Wegenetze, begleitende Infrastruktur, Beschilderung, bis hin zur effektiven Umsetzung und richtigen Montage. Dafür bringen wir unsere Praxiserfahrungen ein. Als sachverständiger Partner führen wir Sie durch die einzelnen Planungsschritte und betreuen Ihre Wegenetze auch darüber hinaus.

	Wertach-Rundweg (2 ¼ h)	
	Wertachtal	10 min
	Bergers	1 ¼ h

Gemeinsam Ziele erreichen!

Von Beginn an lassen wir Sie nicht alleine. Wir wissen darum, wie wichtig es ist, alle Beteiligten von Anfang an einzubeziehen. Kommunikation mit Behörden, Belangträgern, Verbänden und Menschen vor Ort ist ein Erfolgsfaktor unserer gemeinsamen Arbeit. Abstimmungsprozesse begleiten wir mit Fachkompetenz, Persönlichkeit und – falls erforderlich – mit viel Ausdauer.

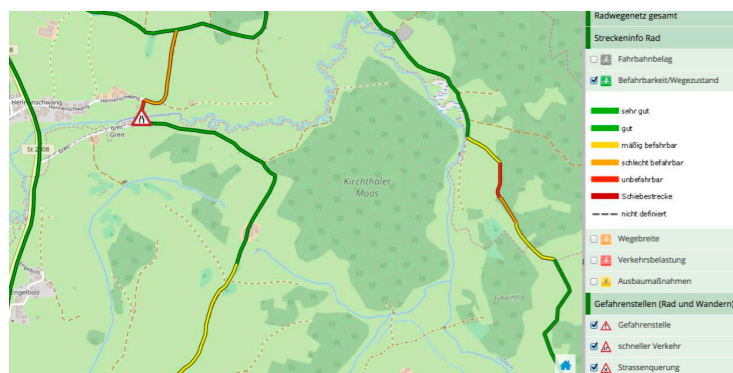
Die aktive Einbindung aller Betroffenen und Projektpartner – von Anfang an – führt zu realisierbaren und akzeptierten Lösungen.

Für die Kommunikation und Abstimmungen zwischen den Projektbeteiligten bietet unser **Geoportal** einen echten Mehrwert. Hier können Sie einsehen, was wir erfasst, analysiert und geplant haben – anschaulich, alles auf einen Blick, tagesaktuell, komfortabel bedienbar und nach verschiedenen Gesichtspunkten „beleuchtbar“.

Vorträge, Schulungen, Workshops

Hier erläutern, überzeugen, begeistern wir und stellen den Bezug zur Umsetzung vor Ort her. Für einen nachhaltigen Erfolg.

topplan → Rückenwind für Ihr Projekt!



Es gibt verschiedene Wege: Den schnellsten,
den direkten, den richtigen, den besonders schönen,
den Um- und den eigenen Weg.

top plan
die Wegweiser

Osteranger 16 · D - 87616 Wald

+49 (0)8302 261 · info@topplan.de

Wegekonzepte für Freizeit & Tourismus
Rad · Mountainbike · Wandern · Trailrunning

Konzepte/Beratung für Alltagsradverkehr

Beschilderungsplanung

Qualitätsmanagement Wegenetze